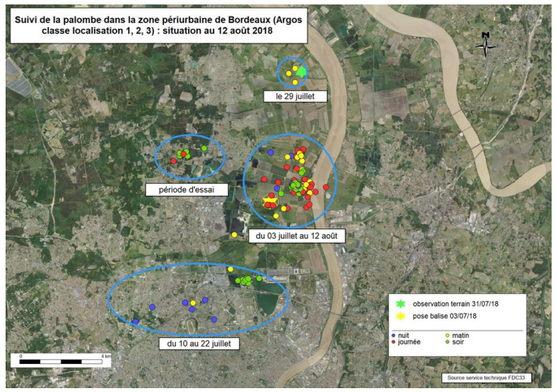

Figure 7 : Localisations des balises Argos de Bordeaux et de Périgueux

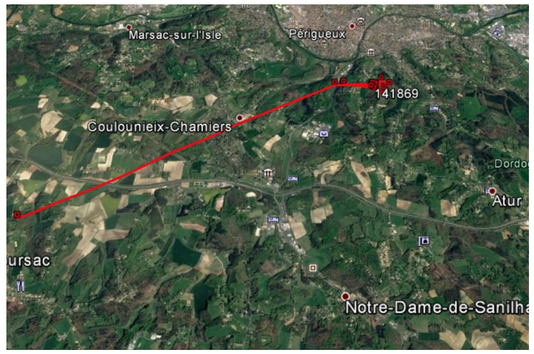

Baguage au nid et d'oiseaux volants

2 programmes de baguage des colombidés portés par l'O.N.C.F. S et le GIFS sont développés. Des poussins sont bagués au nid ainsi que des oiseaux volants avec l'ONCFS. Pour le GIFS les oiseaux sont capturés en hivernage.

Figure 8: Pante pour la capture des oiseaux volants

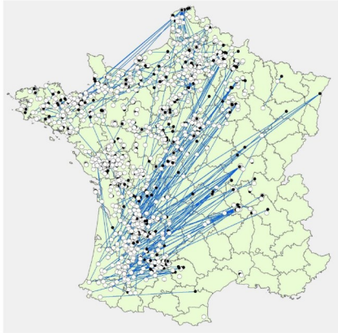

Fig. 14 : cartographie des reprises directes et indirectes issues de P. ramier. en période inter nuptiale (Octobre et Novembre). Le site de capture figure en noir, celui de reprise en blanc.

Source ONCFS

Autres études

Tourterelle des bois

Une étude sur l'origine géographique des tourterelles des bois prélevées en période de chasse a été lancée à partir de la signature isotopique contenue dans les plumes. Pour cette étude, une aile par oiseau prélevé a été demandé.
47 ailes ont été récoltées dans le département de la Gironde.
1 dans un département limitrophe (47) et 3 en Espagne.

L'ONCFS développe aussi un suivi par balise Argos .

Exemple de suivi d'une tourterelle des bois

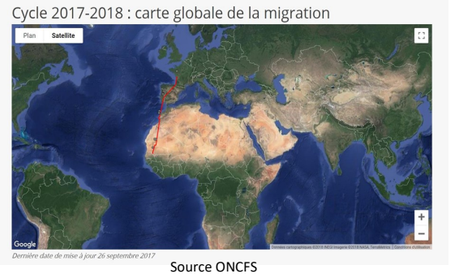

Source ONCFS

Un grand merci à toutes les personnes qui nous aident et qui participent à toutes ces études.

Si ce bulletin vous a plu n'hésitez pas à nous le dire, mieux faites le partager, encore mieux, n'hésitez pas à nous rejoindre sur notre site pour participer à nos travaux en devenant correspondant, en manifestant tout simplement votre intérêt à notre travail.

Rejoignez-nous sur www.chasseurs33.com

Fédération Départementale des Chasseurs de la Gironde
Domaine de Pachan
10 Chemin de Labarde
33290 LUDON MEDOC
Tél. 05.57.88.57.00
Fax 05.57.88.57.01
fdc33@chasseursdefrance.com
www.chasseurs33.com



BULLETIN PALOMBE

De la Fédération des Chasseurs de la Gironde

N° 3 - 2018

La palombe est l'oiseau le plus prélevé en France.
Le nombre de chasseurs qui pratiquent est en augmentation constante. Ce n'est pas par hasard que les Fédérations des Chasseurs étudient cet oiseau de façon intense, depuis plus de trente ans.
Chaque année, plusieurs études sont menées pour couvrir les périodes les plus importantes de la vie de la Palombe : migration, hivernage, nidification.

Ce bulletin va aborder les sujets principaux ainsi que les résultats obtenus.

DANS CE NUMERO LES ETUDES SUR :

La migration
L'hivernage
Les suivis
Les autres études

La migration automnale 2017

La migration 2017 est suivi en Gironde grâce à un réseau de chasseurs volontaires qui tiennent à jour un carnet spécifique.

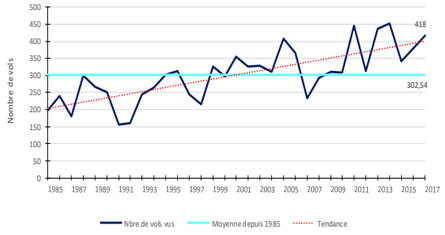

Figure 1 : Nombre moyen de vols observés par installation

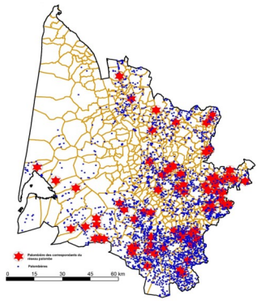

Localisation des palombières du réseau

Depuis le début du suivi (1985) la saison automnale 2017, fait partie des meilleures années. C'est la 4ème meilleure saison au niveau du nombre moyen de vols observés par installation (418 vols observés) et la 5ème meilleure saison concernant le nombre moyen de palombes prélevées par installation (112 palombes).

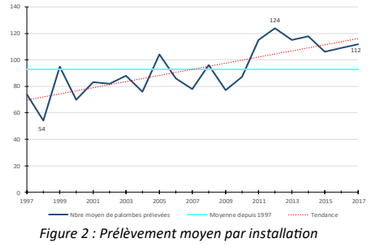

Figure 2 : Prélèvement moyen par installation

Une migration et des prélèvements en progression depuis 1985

La chronologie de la migration a été marquée par 2 pics. Le premier se situe autour du 15 octobre, le second culmine le 26 octobre et s'est prolongé jusqu'au 1er novembre.

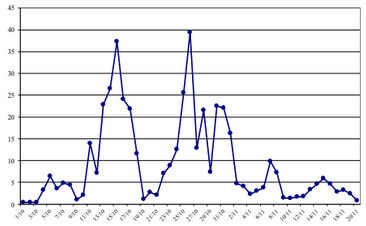

Figure 3 : Nombre moyen de vols vus par jour et par installation

La migration pyrénéenne

1 064 500 oiseaux ont franchi les Pyrénées par les 4 postes de comptage suivis par les techniciens des Fédérations dans le cadre du GIFS (Arnéguy, Banca, Sare et Urrugne).

La saison 2017 est la 2ème plus faible au niveau des effectifs migrants avec la saison 2010 ou moins d'un million d'oiseaux avaient franchi les Pyrénées. Ce faible effectif s'explique peut-être par les conditions climatiques au moment de la migration.

A noter toutefois une migration précoce et tardive non comptabilisée (en dehors de la période de comptage comprise entre le 15 octobre et le 11 novembre).

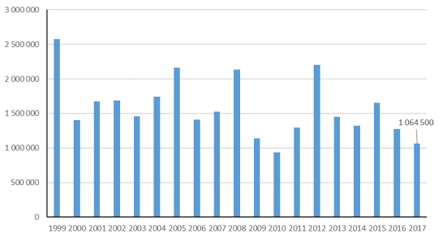

Figure 4 : Evolution des effectifs migrants transpyrénéen

Figure 5 : Poste de comptage de Sare avec un technicien qui compte et donne des explications aux nombreux visiteurs, chasseurs ou non chasseurs

Comparaison de la chronologie de la migration entre les départements de la Charente-Maritime, de la Gironde et des cols Pyrénéens

La Charente-Maritime vient de mettre en place un réseau de chasseurs volontaires. Il est apparu intéressant de comparer les pics de migration. En effet, la Charente-Maritime se situe plus au Nord.

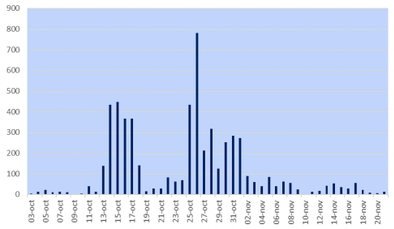

En Charente Maritime

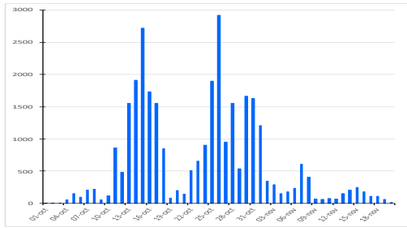

En Gironde

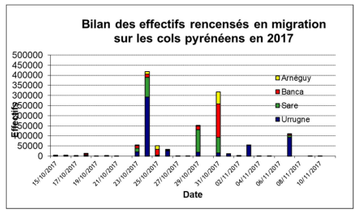

Dans les Pyrénées

Les différents graphiques montrent que les pics de migrations sont très semblables pour les départements de la Charente Maritime et de la Gironde. Pour la migration transpyrénéenne, le premier pic en plaine, du 15 octobre n'apparait pas et le deuxième pic est moins régulier. Les oiseaux semblent se concentrer sur peu de jours. La migration est sans doute due aux conditions climatiques et aux différentes haltes migratoires de la plaine.

L'hivernage

En Gironde

Les comptages en zone forestière ont été réalisés les samedis 9 décembre 2017 et 13 janvier 2018 à l'aide de deux avions.
Pour couvrir tout le département, des comptages se sont poursuivis les mercredis 13 décembre 2017 et 17 janvier 2018 sur la zone agricole et sur la zone urbaine. Les dénombrements se font au sol sous la coordination d'un référent par nouveau canton administratif. Le référent rattaché à la Fédération organise selon la situation son réseau de compteurs. Résultats ci-contre.

	Décembre 2017	Janvier 2018
Total zone forestière	42 315	19 433
Total zone agricole et urbaine	28 270	60 842
TOTAL	**70 585**	**81 125**

Dans le Sud Ouest

Départements	Décembre 2017	Janvier 2018
Dordogne	5 400	112 500
Gironde	70 585	80 275
Landes	430 419	256 938
Lot-et-Garonne	62 540	38 870
Pyrénées-Atlantiques	129 590	122 306
AQUITAINE	**698 534**	**610 889**
Gers	315 050	291 417
Lot	1 575	1 335
Hautes-Pyrénées	27 166	41 230
Tarn-et-Garonne	6 090	13 400
MIDI-PYRENEES	**349 881**	**347 382**
Deux-Sèvres	1 052	1 671
Charente	5 625	12 515
Charente-Maritime	NC	67 731
Vienne	3 563	5 512
POITOU-CHARENTES	**10 240**	**87 429**
Creuse	NC	2 600
Corrèze	NC	5 242
Haute-Vienne	3 700	33 700
LIMOUSIN	**3 700**	**41 542**
TOTAUX	**1 062 355**	**1 087 242**

Un bon hivernage en Gironde

Le Sud-Ouest a connu au final un très bon hivernage cette saison en zone agricole mais aussi en zone forestière.
Chaque année, l'hivernage oscille entre 800 000 et 1 200 000 oiseaux.
En quête de nourriture, des mouvements d'oiseaux se produisent chaque année pendant ces 2 mois.

Autres suivis

Suivi Argos

Les populations nicheuses se développent de plus en plus en Gironde notamment autour de Bordeaux. Des problèmes de dégâts dans les parcelles agricoles avoisinantes apparaissent obligeant la Fédération à favoriser des actions ponctuelles. Afin de mieux comprendre le fonctionnement de ces nouvelles populations, à titre expérimental, 2 palombes ont été équipées de balises Argos en milieu urbain et périurbain.

Figure 6 : Oiseau équipé d'une balise Argos